







**TRZYNASTA ZMIANA STUDIUM UWARUNKOWAŃ I KIERUNKÓW
ZAGOSPODAROWANIA PRZESTRZENNEGO GMINY SANOK**
Załącznik graficzny do prognozy oddziaływania na środowisko

OZNACZENIA TRZYNASTEJ ZMIANY STUDIUM:

-  GRANICA OBSZARU OBJĘTEGO ZMIANĄ STUDIUM
-  TERENY GÓRNICZE - ROZBUDOWA PMG STRACHOCINA
ORAZ PODŁĄCZENIE ODWIERTU STRACHOCINA
5-PMGZ STRACHOCINA

Oznaczenia do prognozy

-  Granica obszaru objętego zmianą Studium
-  Kierunki rozprzestrzeniania się zanieczyszczeń motoryzacyjnych
i hałasu komunikacyjnego
- Określenie oddziaływania na środowisko**
-  Mniej korzystne w miejscu lokalizacji przedsięwzięcia
-  Bez zmian w stosunku do obowiązującego Studium

